

À VOIR



LE MANOIR DES DEMAINES

Le Manoir des Demaines se situe sur un site issu de défrichements successifs du bois de Lécaude depuis l'époque Médiévale. La disposition en cour carrée des bâtiments d'exploitation autour du Logis forme la cour Manoriale typique du Pays d'Auge. Des premières constructions de la fin du Moyen Âge (1465-1475), il reste les vestiges d'une Halle à bas côté avec sa Salle Seigneuriale à l'étage ainsi que le logis primitif avec sa galerie ouverte desservant les pièces d'habitation. En 1535-1548, Louis Thabarye construit le Logis Renaissance avec ses décors sculptés, sa tour d'escalier et ses jardins disposés en terrasse retenus par un mur, couronné par son chaperon. En 1630, la famille du Val de Bonneval qui possédait déjà le château de la Houblonnière, fait l'acquisition du Manoir des Demaines. En 1760, ils décident de fermer la cour, pour lui donner sa disposition actuelle, par la construction à l'Est du bâtiment d'exploitation en pierre, et à l'Ouest du Logis 18^e, reliant le Logis Primitif aux restes de la Halle Médiévale. L'ensemble du Manoir des Demaines est protégé au titre des Monuments Historiques ainsi que la totalité de son assise foncière sur 60 Ha. C'est une propriété privée.

POUR NOUS RETROUVER



06 77 99 41 48



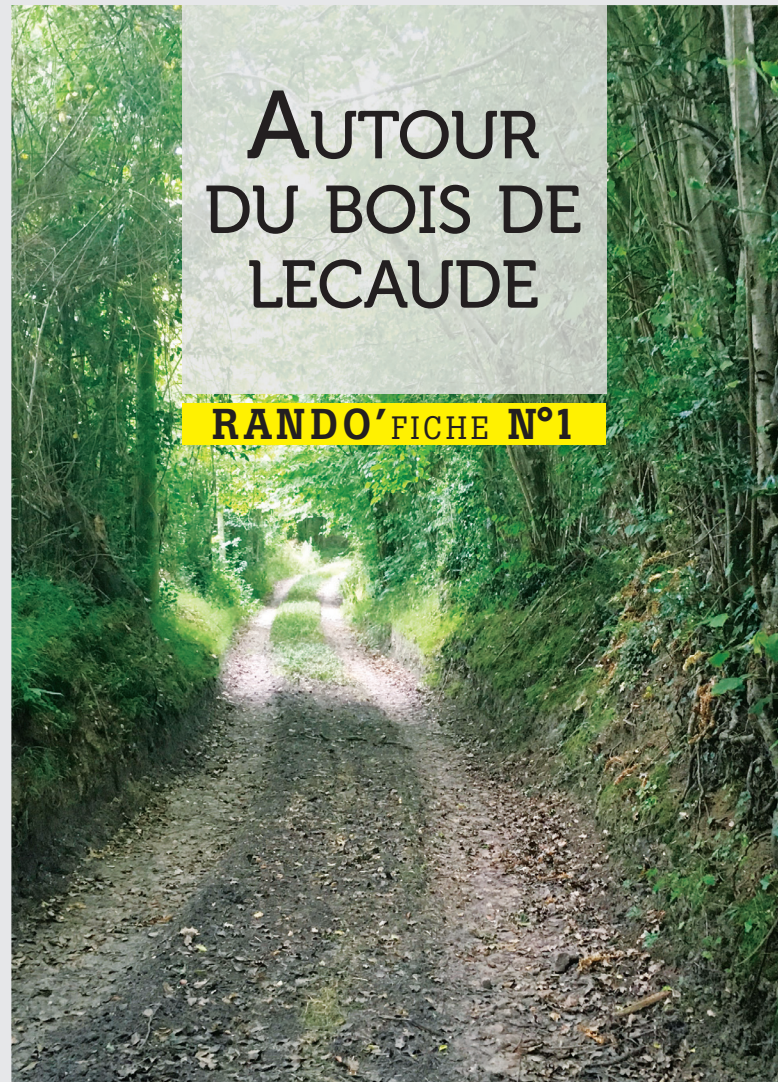
lescheminsdelecaude@gmail.com

1€

LES CHEMINS
DE LECAUDE

AUTOUR DU BOIS DE LECAUDE

RANDO'FICHE N°1



NIVEAU
ASSEZ
DIFFICILE



3H
11 km



CALVADOS
LECAUDE
DÉPART PLACE
DE LA MAIRIE

1

Départ place de la mairie (parking véhicule). Prendre la petite route communale à gauche du monument aux morts, puis à 200 m prendre le 1^{er} petit chemin à gauche, juste après la 1^{ère} maison, continuer pendant 400 m jusqu'à un croisement.

PARCOURS**RANDO'FICHE N°1 ▶ LECAUDE****2**

Prendre à gauche le chemin qui descend pendant 300 m puis au transformateur, prendre à droite le chemin en herbe sur 400 m. Vue sur le manoir des Demaines.

**3**

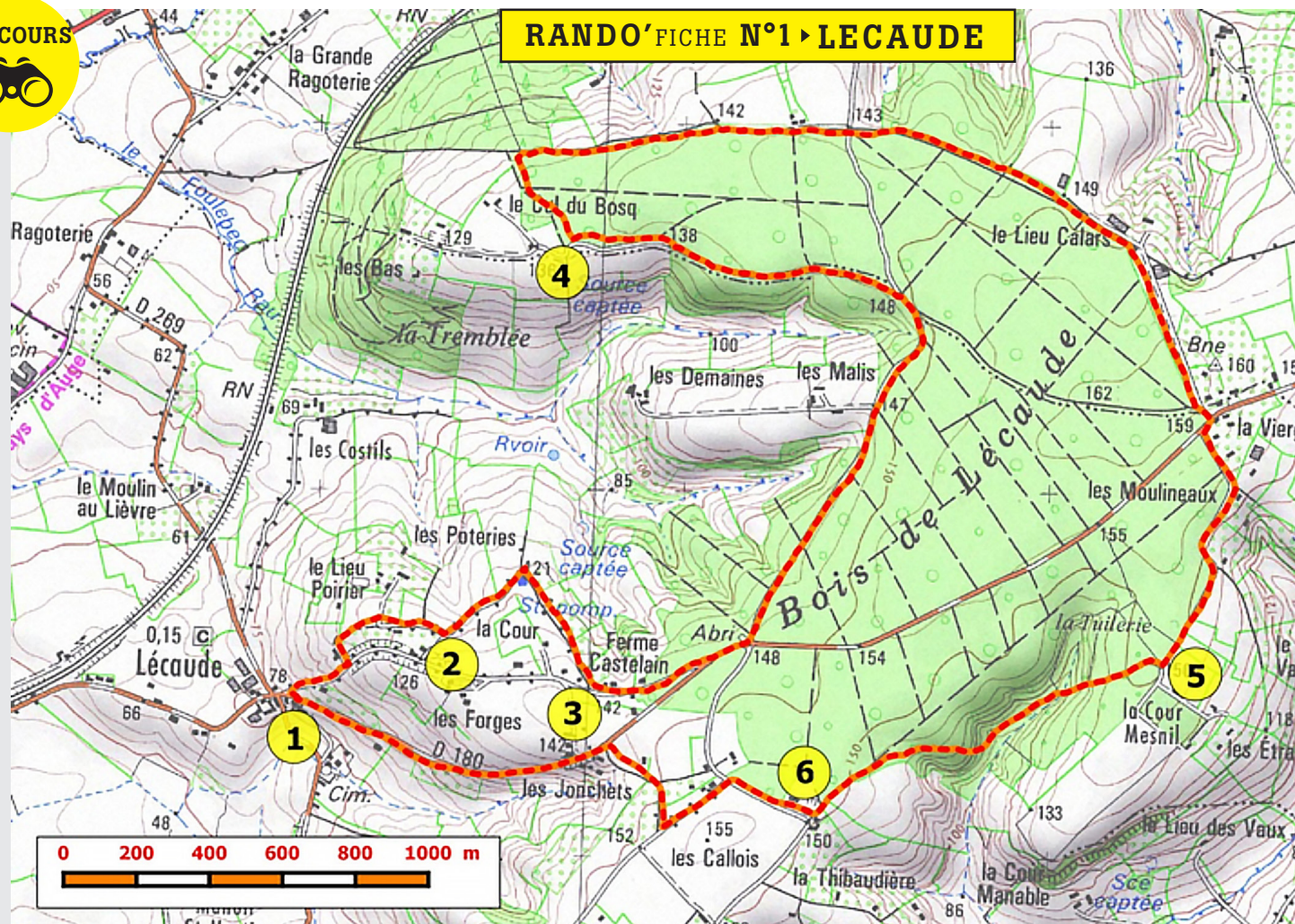
Arrivé à la route goudronnée, prendre à gauche jusqu'à l'abri de bus à 400 m et tourner à gauche, suivre la route goudronnée pendant 1 km jusqu'à la fourche et prendre à gauche le chemin de Bove, puis le chemin du Cul du Bosq pendant 900 m. Autre vue sur le manoir des Demaines.

4

A la lisière du bois, prendre le 3^e chemin à droite derrière le poteau double et suivre la lisière pendant 2,5 kms jusqu'à la route goudronnée, la traverser et continuer tout droit sur le chemin des Moulineaux.


5

Au bout de 700 m, prendre le 1^{er} chemin à droite au pylône en béton, et suivre le chemin forestier pendant 1 km jusqu'à la route goudronnée.



Le lérot commun petit rongeur est aussi appelé loir des greniers

Jeune hirondelle

**6**

Tourner à droite, et 250 m plus loin tourner à gauche, suivre la route pendant 200 m et prendre le chemin de terre à droite sur 250 m jusqu'à la route goudronnée. Enfin tourner à gauche, continuer sur 900 m pour rejoindre la mairie.



Vue sur la plaine de Caen